

Bosna i Hercegovina
Federacija Bosne i Hercegovine



Bosnia and Herzegovina
Federation of Bosnia and Herzegovina

KANTON SARAJEVO
Kantonalna javna ustanova
za zaštićena prirodna područja

CANTON SARAJEVO
Cantonal Public Institution
or protected natural areas

O D L U K A
O NAČINU OBILJEŽAVANJA GRANICA ZAŠTIĆENIH
PRIRODNIH PODRUČJA O VRSTI I POSTAVLJANJU
GRANIČNIH ZNAKOVA

Sastavio-la:	Kontrolisao - la	Potpisao-la
Harita Čolaković stručni saradnik za zaštitu prirode i komunikaciju sa lokalnim stanovništvom i posjetiocima Elma Reiz, stručni saradnik za pravne poslove	Elma Karović, stručni rukovodilac za zaštićena prirodna područja	DIREKTOR Mr. sci. Osman Delić

Sarajevo, oktobar 2011. godine

Na osnovu člana 27. Zakona o ustanovama („Službeni list RBiH“ br., 6/92, 8/93 i 13/94), čl. 26., čl. 47. i čl. 49. stav 1. Pravila Kantonalne javne ustanove za zaštićena prirodna područja, člana 5. Odluke o provođenju prostornog plana posebnog područja prirodnog naslijeđa „Vodopad Skakavac“ („Službene novine Kantona Sarajevo broj 32/09), odredbi Odluke o provođenju prostornog plana područj a posebnih obilježja Zaštićeno pejzaž „Bijambare“ („Službene novine Kantona Sarajevo broj 23/09), Upravni odbor Kantonalne javne ustanove za zaštićena prirodna područja na dvadeset četvrtoj sjednici održanoj dana 12.10.2011. godine, d o n o s i:

O D L U K U

o načinu obilježavanja granica zaštićenih prirodnih područja o vrsti i postavljanju graničnih znakova

Član 1. (Predmet Odluke)

Odlukom o načinu obilježavanja granica zaštićenih prirodnih područja o vrsti i postavljanju graničnih znakova (u daljem tekstu: Odluka) uređuje se način obilježavanja granica zaštićenih prirodnih područja, vrste graničnih znakova i način njihovog postavljanja.

Član 2. (Pojmovi)

Granice krajnjeg obuhvata zaštićenih prirodnih područja su linije koje razgraničavaju obuhvat zaštićenog prirodnog područja.

Granice zaštitnih zona su linije koje razgraničavaju opisane zone zaštite unutar obuhvata zaštićenih područja.

Granični znakovi su trajni i vidljivi znakovi koji se postavljaju na mjestima gdje se granična linija lomi kao i na mjestima rijeka, jezera, saobraćajnica, livada i sl.

Član 3. (Način obilježavanja granica)

Obilježavanje granica krajnjeg obuhvata, kao i granica zaštitnih zona unutar obuhvata, vršit će se na osnovu opisa granica datih zakonima o proglašenju područja zaštićenim.

Član 4.

Granice se obilježavaju trajnim i vidljivim graničnim znakovima.

Član 5. (Vrste graničnih znakova)

Za znakove za obilježavanje granica upotrebljavaju se:

1. betonski stub,
2. prirodna stijena sa obrađenom glavom,
3. dubeće drvo (stablo) najmanjeg prečnika 30 cm sa zatesima 15x 20 cm na prsnoj visini, 1,30 m isključivo na kori,
4. pano.

Član 6.

Na znakovima iz člana 5. ove Odluke, za granice krajnjeg obuhvata, sa vanjske strane obuhvata, ucrtava se slijedeća oznaka :

- u kvadratu 15 x 20 cm, bijele boje, ucrtan je trokut crvene boje sa bazom dužine 10 cm postavljenom sa gornje strane kvadrata (slika 1.),

Na znakovima iz člana 5. ove odluke, za granice između zaštitnih zona unutar obuhvata ucrtavaju se slijedeće oznake :

a) između I zaštićena zone i II zaštitne zone

- u kvadratu 15 x 20 cm , bijele boje, ucrtan je crvenom bojom rimski broj I debljine 2 cm i dužine 10 cm postavljen sa vanjske strane obuhvata, dok je u kvadratu 15 x 20 cm , bijele boje, ucrtan crvenom bojom rimski broj II, istih dimenzija , postavljen sa unutarnje strane istog znaka obilježavanja (slika 2.a. i 2.b.),

b) između II i III zaštitne zone

- u kvadratu 15 x 20 cm , bijele boje, ucrtan je crvenom bojom rimski broj II debljine 2 cm i dužine 10 cm postavljen sa vanjske strane obuhvata, dok je u kvadratu 15 x 20 cm , bijele boje, ucrtan crvenom bojom rimski broj III, istih dimenzija , postavljen sa unutarnje strane istog znaka obilježavanja. (slika 2.b.i 2.c.),

c) znakovi dogledanja – pravca graničnih linija

- znakovi dogledanja – pravca graničnih linija, se postavljaju bočno na dubećim stablima, na visini od 1,30 m ili na ostalim znakovima obilježavanja iz tačke 5. ucrtani su u vidu kruga , radijusa 5,00 cm bijele boje. (slika 3.),

Znakovi dogledanja se postavljaju tako da se moraju dogledati.

Član 7.

(Način postavljanja graničnih znakova)

Granični znakovi se postavljaju na mjestima gdje se granična linija lomi, kao i na mjestima rijeka, jezera i slično. Ako granična linija ide stalnim objektima (putevi, rijeke, potoci i dr.), granični znakovi se postavljaju samo na početku i na kraju tog objekta.

Ako granična linija ide potokom ili rijekom onda granica, po pravilu, ide sredinom vodotoka.

Član 8.
(Prelazne i završne odredbe)

Sastavni dio ove Odluke su grafički prikazi znakova za obilježavanje granica.


Član 9.

Ova Odluka stupa na snagu danom usvajanja od strane Upravnog odbora.

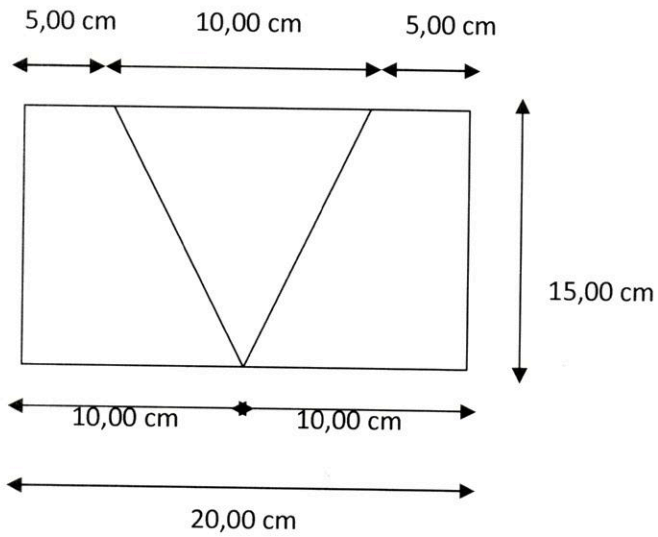
**Predsjednik
Upravnog odbora**


Miladin Vidaković, dipl. politolog

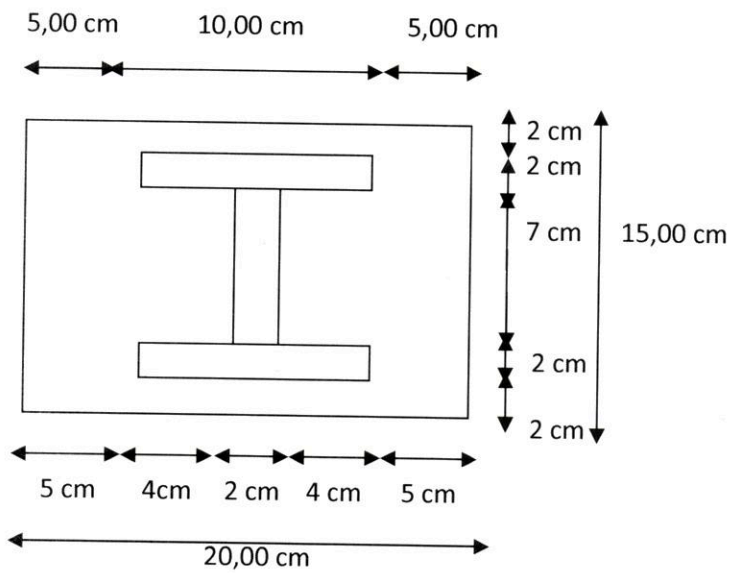
Broj: 855/11
Sarajevo, 14.10.2011. godine



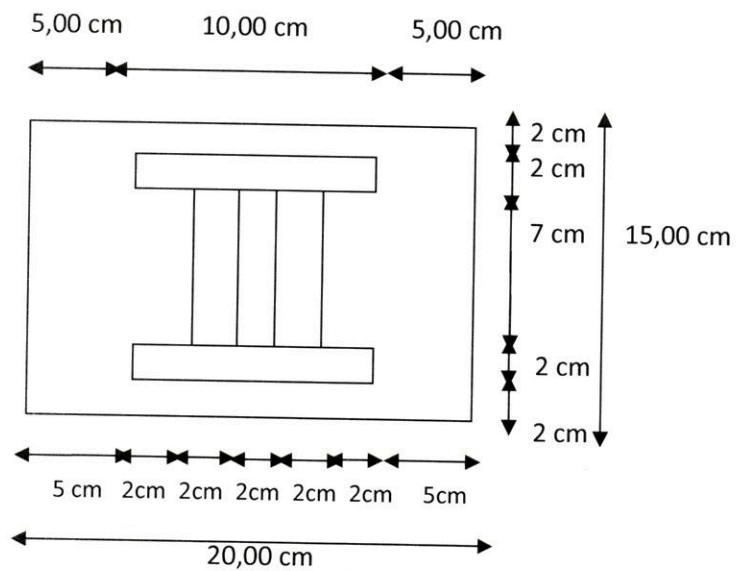
GRAFIČKI PRIKAZ – slika br 1.



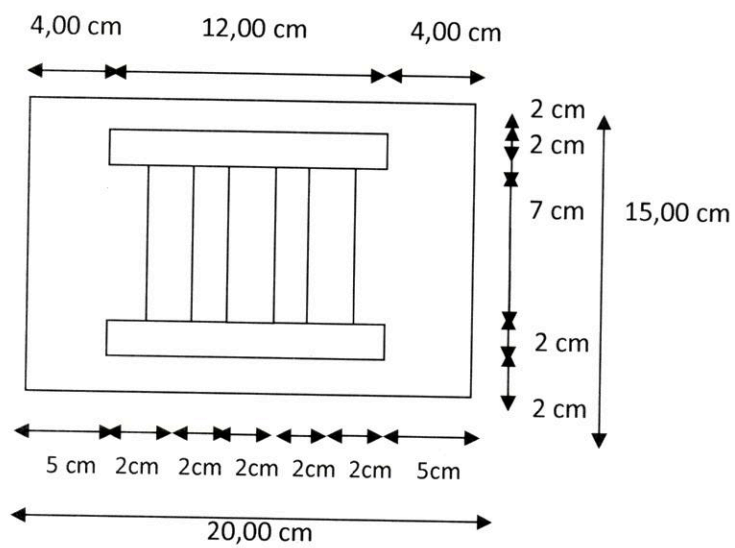
GRAFIČKI PRIKAZ – slika br 2.a.



GRAFIČKI PRIKAZ – slika br 2.b.



GRAFIČKI PRIKAZ – slika br 2.c.



GRAFIČKI PRIKAZ – slika br 3.

